

Чертеж координат поворотных точек границ образуемого :8/чзу1

63:31:0404003
 Аренда ООО Агрокомплекс "Конезавод "Самарский"
 Сергиевского района Самарской области

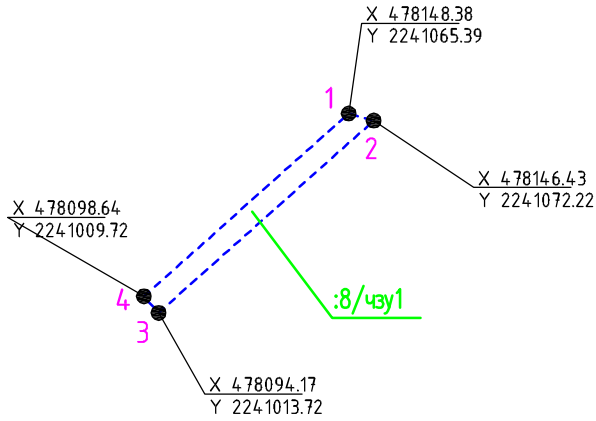


Таблица координат, длин линий и азимутов
 Трасса проектируемой ВЛ 10кВ :8/чзу1

Номер	X	Y	Расстояние	Угол	Направление
1	478148,382	2241065,392	7,1	105°56'15''	1-2
2	478146,433	2241072,217	78,45	228°13'11''	2-3
3	478094,167	2241013,720	6	318°12'56''	3-4
4	478098,641	2241009,722	74,65	48°13'9''	4-1

Площадь земельного участка 459 кв.м

Инв.Н	подл.	Подпись и дата	Взам. инв.Н	1:2000			
				Сельское поселение Сергиевск Сергиевского района Самарской области			
				048/18-ПМТ-Том3			
				Обустройство Михайловского нефтяного месторождения			
Разработал		Майорова	<i>[Signature]</i>	03.19	Стадия	Лист	Листов
Проверил		Уварова	<i>[Signature]</i>	03.19	П	7	
Нач.отдела		Костылев	<i>[Signature]</i>	03.19			
Гл. спец. земл.		Спорыш	<i>[Signature]</i>	03.19	000 НПФ "Нефтехпроект"		
ГИП		Щаев	<i>[Signature]</i>	03.19			
				Заказчик АО «Самараинвестнефть»			
				Чертеж координат поворотных точек границ образуемого :8/чзу1			

63:31:0404003
 Аренда ООО Агрокомплекс "Конезавод "Самарский"
 Сергеевского района Самарской области

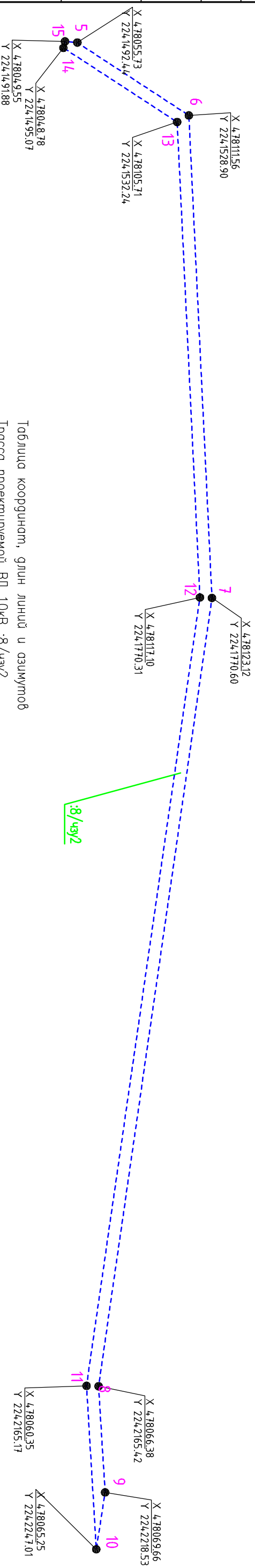


Таблица координат, длин линий и азимутов
 Трасса проектируемой ВЛ 10кВ :8/чз/2

Номер	X	Y	Расстояние	Угол	Направление
5	478055,728	2241492,441	66,68	33°8'38"	5-6
6	478111,556	2241528,896	241,98	87°15'39"	6-7
7	478123,119	2241770,596	398,88	98°10'41"	7-8
8	478066,377	2242165,417	53,21	86°27'54"	8-9
9	478069,658	2242218,530	28,82	98°48'10"	9-10
10	478065,248	2242247,007	81,98	266°34'29"	10-11
11	478060,350	2242165,170	398,92	278°10'42"	11-12
12	478117,098	2241770,310	238,34	267°15'39"	12-13
13	478105,709	2241532,244	67,99	213°8'40"	13-14
14	478048,778	2241495,068	3,28	283°37'31"	14-15
15	478049,551	2241491,879	6,2	5°11'54"	15-5

Площадь земельного участка 4657 кв.м

Согласовано									
Инв.№ подл.	Подпись и дата	Взамен инв.№							

1:2000

Сельское поселение Сергеевск Сергеевского района Самарской области		048/18-ПМТ-Том3	
Разработчик Моторова		Обустройство Михайловского нефтяного месторождения	
Проберил Уварова	03.19	Заказчик АО «Самаринвестнефть»	Страница 1
Нач. отдела Костылев	03.19	Чертеж координат поворотных точек границы образуемого :8/чз/2	Лист 8
Л. спец. земл. Спорыш	03.19		Листов
ГИП Щаев	03.19		ООО НПФ "Нефтехпроект"

Формат А3

Чертеж координат поворотных точек границ образуемого :8/чзз3

63:31:0404003
 Аренда ООО Агрокомплекс "Конезавод "Самарский"
 Сергиевского района Самарской области

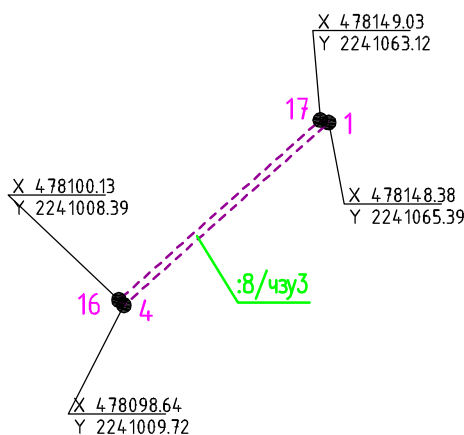


Таблица координат, длин линий и азимутов
 Трасса проектируемой ВЛ 10кВ :8/чзз3

Номер	X	Y	Расстояние	Угол	Направление
1	478148,382	2241065,392	74,65	228°13'9''	1-4
4	478098,641	2241009,722	2	318°13'25''	4-16
16	478100,132	2241008,390	73,39	48°13'8''	16-17
17	478149,031	2241063,117	2,37	105°55'19''	17-1

Площадь земельного участка 148 кв.м

Инв.№ подл.	Подпись и дата	Взам. инв.№		1:2000						
		Сельское поселение Сергиевск Сергиевского района Самарской области		048/18-ПМТ-Том3						
Инв.№ подл.	Подпись и дата	Инв.№ подл.	Подпись и дата	Обустройство Михайловского нефтяного месторождения						
				Разработал	Майорова	<i>[Signature]</i>	03.19	Стадия	Лист	Листов
				Проверил	Уварова	<i>[Signature]</i>	03.19	П	9	
				Нач.отдела	Костылев	<i>[Signature]</i>	03.19			
				Гл. спец. земл.	Спорыш	<i>[Signature]</i>	03.19	000 НПФ "Нефметехпроект"		
ГИП	Щаев	<i>[Signature]</i>	03.19							
				Заказчик АО «Самараинвестнефть»						
				Чертеж координат поворотных точек границ образуемого :8/чзз1						